
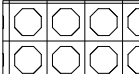


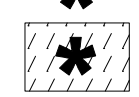




VOIR PLAN 5a

LEGENDE

-  Limite de zone
-  Espace boisé classé à protéger, à conserver ou à créer
-  Emplacement réservé
-  Plantations à réaliser
-  Immeuble à protéger
-  Secteur soumis à des Orientations d'Aménagement
-  Partie visible sur un autre plan
- UA** Zone urbaine centrale ancienne
- UD** Zone urbaine récente de type pavillonnaire
- 2 AU_h** Zone d'extension future à vocation d'habitat, urbanisable après modification du PLU
- 1 AU_p** Zone d'extension future à vocation d'habitat et d'équipements publics ou collectifs, urbanisable à court terme
- 2 AU_p** Zone d'extension future à vocation d'habitat et d'équipements publics ou collectifs, urbanisable après modification du PLU
- A** Zone agricole
- N_h** Secteur naturel peu densément bâti

URBA-SERVICES 83, rue de Tilloy - BP 401 - 60004 BEAUVAIS CEDEX
 CABINET DE CONSEILS EN URBANISME Téléphone : 03.44.45.17.57 Fax : 03.44.45.04.25

Commune de LA NEUVILLE-ROY

PLAN LOCAL D'URBANISME

MODIFICATION N°1

APPROBATION
Vu pour être annexé à la
délibération en date du :
11 JAN. 2016

5b

PLAN DE DECOUPAGE EN ZONES Village

ECHELLE : 1/2000e

VOIR PLAN 5a

VOIR PLAN 5a

VOIR PLAN 5a

